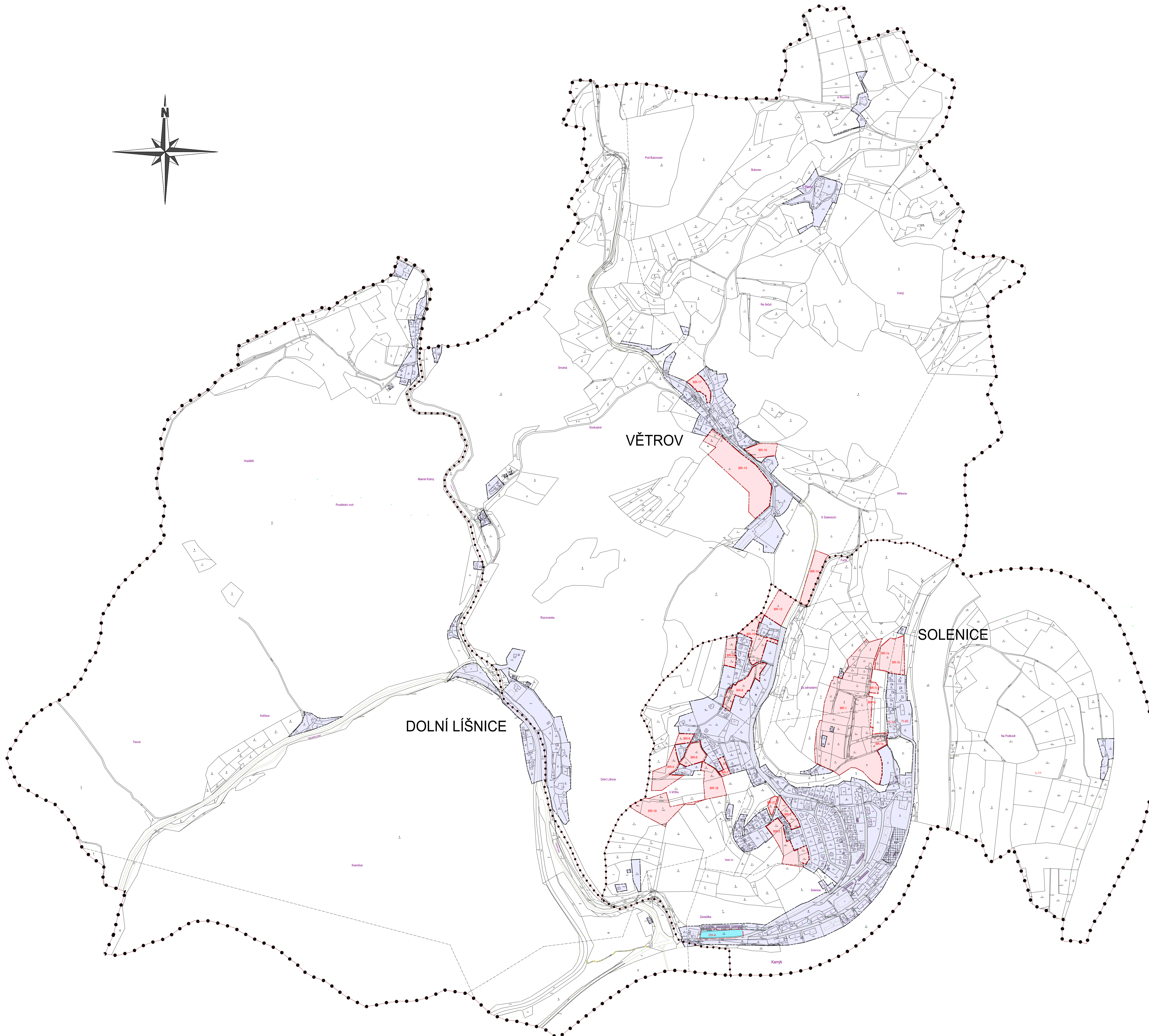










SOLENICE

ÚZEMNÍ PLÁN ÚPLNÉ ZNĚNÍ PO VYDÁNÍ ZMĚNY č.2 ÚZEMNÍHO PLÁNU VÝKRES ZÁKLADNÍHO ČLENĚNÍ ÚZEMÍ



LEGENDA :

-  HRANICE SPRÁVNÍHO ÚZEMÍ
-  HRANICE KATASTRÁLNÍCH ÚZEMÍ
-  HRANICE ZASTAVĚNÉHO ÚZEMÍ k 30.4.2017
-  HRANICE ZASTAVITELNÝCH PLOCH
-  HRANICE PLOCH PŘESTAVBY
-  PLOCHY, VE KTERÝCH JE ULOŽENO POŘÍZENÍ A VYDÁNÍ REGULÁČNÍHO PLÁNU
-  ČÍSLA LOKALIT ŘEŠENÝCH ÚZEMNÍM PLÁNEM SOLENICE

ZÁZNAM O ÚČINNOSTI	
Správní orgán, který Změnu č.2 Územního plánu vydal: Zastupitelstvo obce SOLENICE Solenice 37, 262 33 Solenice Starosta obce Jan MÁTL	POŘIZOVATEL Obecní úřad SOLENICE Oprávněná úřední osoba: Ing. Miroslav SLÁDEK
Číslo poslední změny ÚP: 2 Datum nabytí účinnosti: Změny č.2 ÚP.	

SOLENICE ÚZEMNÍ PLÁN ÚPLNÉ ZNĚNÍ PO VYDÁNÍ ZMĚNY č.2 ÚZEMNÍHO PLÁNU	
1. VÝKRES ZÁKLADNÍHO ČLENĚNÍ ÚZEMÍ	1 : 5 000
ZPRACOVATEL Ing.arch. Jiřina EČEROVÁ Bělušova 1807, 155 00 Praha 5 Atelier: Ing.Vladimír Matějka - ASA PROJEKT Lagunová 400, 261 01 Příbram VII e-mail: eszerova@seznam.cz tel. 774 222 356	 Datum: leden 2018 Číslo paré: